



Conseil Général
Département de l'Allier



OFFICE DE
TOURISME



Au village du Breuil, une chapelle du XII^e entièrement restaurée renferme un véritable trésor : la pierre tombale de la commune dispose également de nombreux autres éléments de patrimoine : fontaine Mandrin (XVIII^e), musée de la menuiserie, atelier de modelisme, centre équestre de la Vallée, sentier botanique.

Info-Culture :



Info-Plus :

Office de Tourisme* du Pays de Lapalisse
26, rue Winston-Churchill - 03120 Lapalisse
Tél. 04 70 99 08 39 - Fax 04 70 99 28 09
office.tourisme@cc-paysdelapalisse.fr

Communauté de Communes Pays de Lapalisse
Bd de l'Hôtel-de-Ville - 03120 Lapalisse
Tél. 04 70 99 76 29 - Fax 04 70 99 33 53
accueil@cc-paysdelapalisse.fr

Comité Départemental
de la Randonnée Pédestre de l'Allier
Centre Tabarly - Rue du Champ d'Auger - 03300 Cusset
<http://ffrandonnee-allier.fr>




Vous pouvez rencontrer d'autres couleurs de ballages sur le terrain. Elles sont indiquées à l'intérieur de cette fiche.

- Mauvaise direction
- Changement de direction
- Bonne direction
- Code de ballage

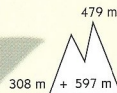

Randofiche® Circuit des Gueules Noires

Commune du Breuil
Communauté de Communes Pays de Lapalisse



Un surnom étrange...

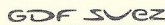
Quel rôle de nom que celui donné aux habitants de ce village : les « gueules noires » ! Ce surnom viendrait de l'activité que menaient les villageois : la fabrication de charbon de bois à partir de la charmillie... Tout au long du parcours, vous découvrirez des forêts de feuillus (chênes, châtaigniers, frênes, etc.), vous surplombez les méandres de la rivière Besbre qui prend sa source au Montoncel et se jette dans la Loire, ainsi que les clochers pittoresques de nos villages dont celui de la remarquable église de Châtel-Montagne. Porte de la Montagne bourbonnaise, Le Breuil tire son nom du gaulois *broglia* (qui signifie « champs ») et vit passer la voie romaine de Decize à Roanne.



et aussi...



Itinéraire agréé par la Fédération française de la randonnée pédestre.



▶ Le Breuil se situe à 8,8 km au sud-est de Lapaillisse, par la D 7 (stationnement à l'entrée du village, au poids public).

1 Place du Poids-Public, descendre vers le village. À la placette, prendre à droite vers la Perrière (voir le début du chemin botanique), et poursuivre sur la petite route. Au Moulin du Breuil, tourner à gauche, puis de suite à droite. Franchir une première passerelle (aire de pique-nique), puis une seconde et monter par une allée herbeuse bordée de chênes. Arriver à la D 471 ; la traverser (**prudence !**) et aller à droite sur 50 m.



2 À gauche, retrouver le sentier botanique qui longe un étang (retrouver la barrière), puis gagne le **domaine de la Chaise** (exposition de fleurs séchées). Continuer à gauche par le bon chemin sableux, dépasser Chaffaud, puis suivre à droite une petite route sur 1700 m (**large panorama**). Ignorer une route à gauche.



3 Avant Boutier, bifurquer à droite, puis au Roc de Laly, aller deux fois à droite. Traverser Chaillat et, par la petite route principale, déboucher sur la D 471 ; l'emprunter à gauche sur 400 m.



4 Monter à droite par un chemin caillouteux, couper une route pour prendre le chemin herbeux de la Rape, puis descendre à travers un bois de chênes. Dans le fond, franchir un passage à gué (**prudence en cas de crues !**) et remonter à droite. Déboucher dans une clairière.



5 Suivre en face la petite route forestière. À Gérardon, tourner à droite entre un étang et une croix sur un chemin caillouteux. Continuer dans le bois, puis obliquer franchement à droite pour retrouver la petite route.



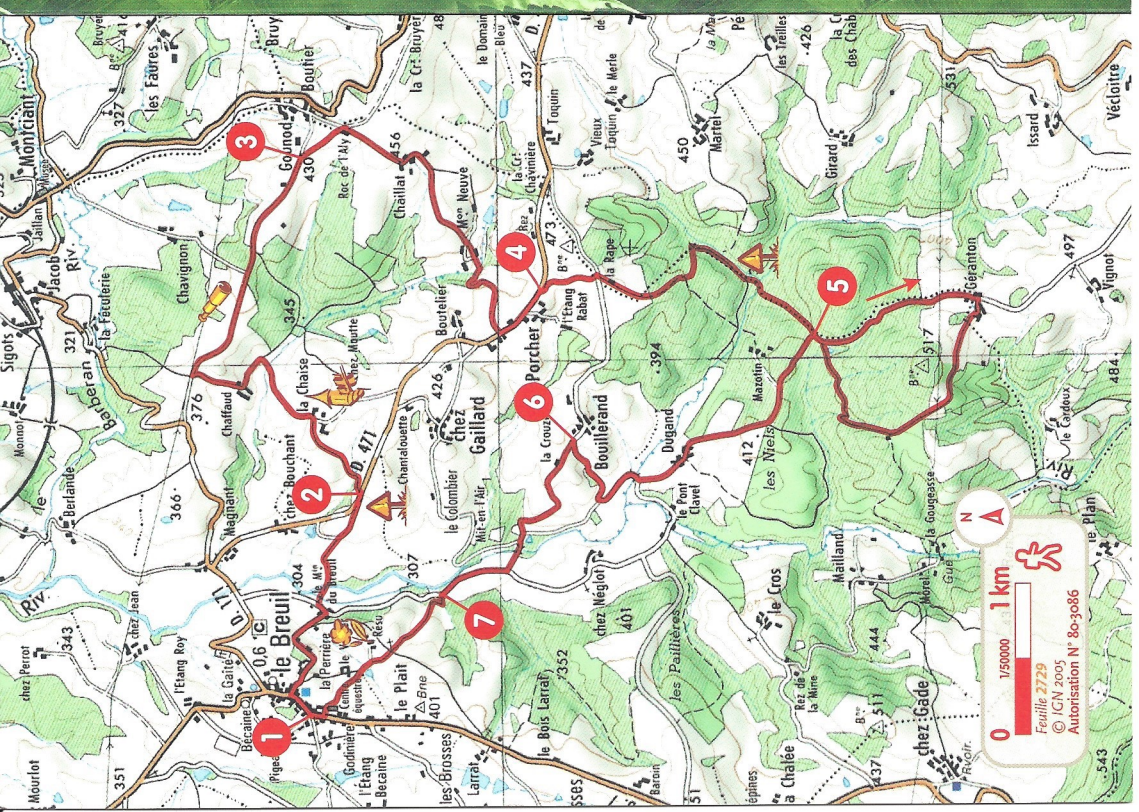
5 La suivre deux fois à gauche. Traverser le hameau de Dugand. Au carrefour, s'avancer à droite, puis encore à droite au carrefour suivant.



6 En haut, laisser Bouillierand à droite pour s'engager à gauche dans le chemin caillouteux vers la Crouze. À la petite route, longer l'étang, passer un pont et, au croisement suivant, aller à droite pour aborder la Besore.



7 Avant un chalet en bois, tourner à gauche sur le chemin herbeux qui s'élève jusqu'au village. Arriver à la D 7 et rejoindre à droite le départ.



0 1/50000 1 km

Feuille 2729

© IGN 2005

Autonisation N° 80-3086